

Управление по образованию Полоцкого райисполкома
Государственное учреждение образования
«Горянская детский сад средняя школа Полоцкого района»

СПРАВОЧНИК
ЭКСКУРСИОННЫХ МАРШРУТОВ

«ПРИГЛАШАЕМ В ГОРЯНЫ»

Авторы: Чумакова Рената, 10 класс
Карпович Дана, 11 класс

Руководитель: Малиновский Е.А.,
учитель истории.
E-mail: yoggossh@tut.by
Тел.: 8 029 457075

аг. Горяны, 2021

В сборнике представлены экскурсионные маршруты разной тематики, разработанные в Государственном учреждении образования «Горянская детский сад-средняя школа Полоцкого района».

Представленный материал содержит информацию об экскурсионных объектах, расположенных на территории Горянского сельсовета или недалеко за его пределами, а также методические и организационные указания по проведению экскурсий.

Сборник адресуется педагогическим работникам учреждений образования, организаторам туристско-экскурсионной деятельности.

СОДЕРЖАНИЕ:

Экскурсионный маршрут «Пейзажи родного края».....	5
Экскурсионный маршрут «Памяти Зины Портновой».....	15

УСЛОВНЫЕ ОБОЗНАЧЕНИЯ



ИНФОРМАЦИЯ О МАРШРУТЕ



ТЕХНОЛОГИЧЕСКАЯ КАРТА
МАРШРУТА



ОБЪЕКТЫ МАРШРУТА



КАРТА-СХЕМА МАРШРУТА



КОНТАКТЫ, СВЕДЕНИЯ



ЭКСКУРСИОННЫЙ МАРШРУТ «ПЕЙЗАЖИ РОДНОГО КРАЯ»

Автор: Чумакова Рената, учащаяся 10 класса ГУО «Горянская детский сад-средняя школа Полоцкого района».

Руководитель: Малиновский Евгений Анатольевич, учитель истории.

Цель экскурсии: Знакомство с природным и историко-культурным наследием Горянского сельского совета.

Задачи:

Формировать знания о памятниках природы, историко-культурном наследии Горянского сельсовета.

Развивать познавательный интерес у учащихся к малой родине.

Воспитывать любовь к родному краю.

Возрастная категория: учащиеся 6 – 17 лет.

Вид экскурсии: велосипедная (для участников 14 -17 лет), автобусная.

Протяженность маршрута: 25 км.

Продолжительность: 4,5 часа (велосипедная); 2 часа (автобусная).

Учебный предмет/раздел учебной программы: история, человек и мир

Маршрут экскурсии: Место встречи: аг. Горяны, Горянское лесничество – дендропарк –городище аг. Горяны – д. Прудок – база отдыха «Скиф», оз. Червятка.

Содержание экскурсии: Экскурсионный маршрут знакомит со значимыми природными объектами Горянского сельсовета. Экскурсанты узнают историю дендропарка в аг. Горяны, познакомятся с редкими для нашей природной зоны растениями; узнают историю Горянского городища; сфотографируются под дубом-исполином у д. Прудок и узнают, почему дубы так почитаются у славян; узнают о природных особенностях озера Червятка и получают возможность отдохнуть на берегу этого чудесного водного объекта.



ТЕХНОЛОГИЧЕСКАЯ КАРТА МАРШРУТА ЭКСКУРСИИ «ПЕЙЗАЖИ РОДНОГО КРАЯ»



Аг. Горяны. Горянское лесничество, дендропарк.

Дендропарк
заложен в 1960 г. его
площадь составляет 2
гектара. В парке
представлено 284
вида растений.



Городище Горяны
относится к раннему
этапу днепро-двинской
культуры и датируется
VII-II в. до н. э.
Находится на юго-
восточной окраине села,
на правом берегу
Западной Двины.



Дуб-исполин.

Находится на северо-восток от д. Прудок. Возраст – более 150 лет.



Озеро Червятка находится в Полоцком районе Витебской области, в 24 км на северо-восток от города Полоцк, примерно в 1,4 км на север от д. Кульки и относится к бассейну реки Полота.



На берегу озера расположено охотничье хозяйство и база отдыха «Скиф».








**ОХОТНИЧЬЕ ХОЗЯЙСТВО
«СКИФ»**





УСЛОВНЫЕ ОБОЗНАЧЕНИЯ

-  Точка маршрута
-  Магазин
-  Железнодорожная станция
-  База отдыха “Скиф”
-  Больница, пункт медицинской помощи



ЭКСКУРСИОННЫЙ МАРШРУТ «ПАМЯТИ ЗИНЫ ПОРТНОВОЙ»

Автор: Карпович Дана, учащаяся 11 класса ГУО «Горянская детский сад-средняя школа Полоцкого района».

Руководитель: Малиновский Евгений Анатольевич, учитель истории

Цель: формирование интереса к историческому прошлому малой родины на примере подвига Зины Портновой, воспитание национального самосознания, гражданственности и патриотизма, уважения к истории Беларуси.

Задачи:

познакомить участников экскурсии со страницами героического прошлого Зины Портновой и подпольной организации «Юные мстители»;

посетить места, связанные с именем Зины Портновой в аг. Горяны и г.п. Оболь;

популяризовать деятельность краеведческого музея Горянской школы и Музея Обольского комсомольского подполья.

Возрастная категория: учащиеся 11 – 17 лет, взрослые (группа 10 -15 человек).

Вид экскурсии: автобусная.

Протяженность маршрута: 21,5 км.

Продолжительность: 2 часа 20 мин.

Учебный предмет/раздел учебной программы: история: «Оккупационный режим на территории Беларуси в годы Великой Отечественной войны».

Маршрут экскурсии: Место встречи: аг. Горяны, ГУО «Горянская детский сад-средняя школа Полоцкого района» – Музей истории Горянского сельсовета – аг. Горяны, старое здание Горянской школы (бывшая немецкая комендатура) – г.п. Оболь, дом, где жила Зина Портнова – Музей Обольского комсомольского подполья.

Содержание экскурсии: Экскурсионный маршрут знакомит с памятными местами аг. Горяны и г.п. Оболь, связанными с деятельностью подпольной организации «Юные

мстители» и ее участницы Зины Портновой, историей Горянского сельсовета и городского посёлка Оболь. Экскурсанты познакомятся с примерами мужества и отваги местного населения, героизмом Зины Портновой – Героя Советского Союза.



ТЕХНОЛОГИЧЕСКАЯ КАРТА МАРШРУТА ЭКСКУРСИИ «ПАМЯТИ ЗИНЫ ПОРТНОВОЙ»



Музей истории
Горянского сельсовета.
Количество экспонатов -
522.

Разделы экспозиции:

1. Шла война народная
2. История коллективных хозяйств Горянщины.
3. История Горянской школы.
4. Из глубины веков.



Старое здание Горянской школы построено в 1932 г. В годы Великой Отечественной войны здесь размещалась немецкая комендатура.

Именно сюда после пленения в д. Мостище привезли Зину Портнову...

Дом Зины Портновой расположен в городском поселке Оболь на улице Нины Азолиной (раньше территория деревни Зуи). Здесь провели военные годы сёстры Портновы.



Музей Обольского комсомольского подполья – филиал государственного учреждения культуры «Шумилинский историко-краеведческий музей». Посвящен истории развития подпольного движения в г.п. Оболь.









ШУМИЛИНСКИЙ ИСТОРИКО-КРАЕВЕДЧЕСКИЙ МУЗЕЙ

МУЗЕЙ ОБОЛЬСКОГО КОМСОМОЛЬСКОГО ПОДПОЛЬЯ





УСЛОВНЫЕ ОБОЗНАЧЕНИЯ

-  Точка маршрута
-  Магазин
-  Железнодорожная станция
-  База отдыха “Скиф”
-  Больница, пункт медицинской помощи
-  Кафе

